北島町橋梁長寿命化修繕計画

令和２年３月
（令和４年部分改定）

北島町　建設課

１．北島町の橋の現状

北島町では、令和元年の時点で長さが２ｍ以上の橋を２３９橋管理しています。これらの橋は、古くから地域の発展とともに建設が進められ、生活拠点を結ぶ公共交通ネットワークの形成に重要な役割を担っています。

しかし、これらの橋には高度経済成長期に造られた橋が多く含まれており、すでに建設後５０年が経過した古い橋もあります。

一般的に古い基準で建設された橋の耐用年数は、５０～６０年とも言われており、今後、急激に増加する老朽化した橋を適切に維持するためには、多くの費用が必要となります。

北島町が管理している橋のうち、建設から５０年以上が経過した橋の割合は、１０年後の２０２９年の時点では５％ですが、２０年後の２０３９年には６７％に急増します。これに伴い、維持にかかる費用の急増が予想されます。

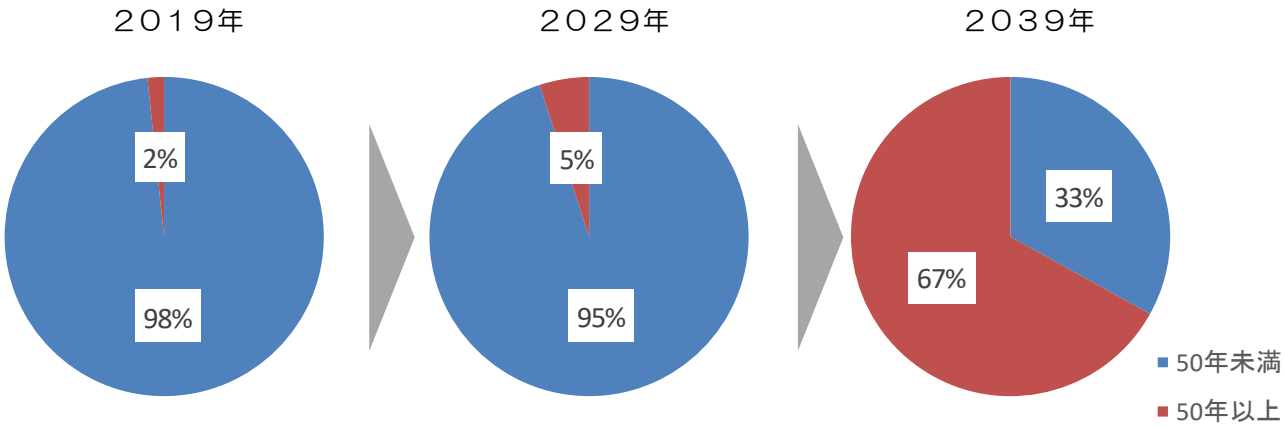

〔注〕対象橋梁２３９橋について、建設後５０年以上が経過する橋の割合をグラフで示しています。

このようなことから、今後の橋の維持管理には、橋を出来るだけ長持ちさせ、合理的で効率的な維持管理を行う事によって、可能な限りコスト縮減に取り組むことが不可欠となります。

このため、橋を維持管理していための計画、『橋梁長寿命化修繕計画』を策定しました。

２．北島町の取組み

北島町では、以前は「対症療法的な維持管理」が行われてきましたが、平成２５年度に『橋梁長寿命化修繕計画』の策定を行い、「予防保全的な維持管理」への転換を進めました。

平成２６年には、道路法施行規則の改定により、長さが２m以上の橋のすべてに対し、「５年に１回の近接目視」による定期点検が義務化され、北島町においても、管理する２３９橋すべての点検を実施しました。

令和元年度は、すべての橋の点検が完了したことを受け、『橋梁長寿命化修繕計画』の見直しを実施しました。

今後は新たな『橋梁長寿命化修繕計画』に従い、計画的に修繕などの対策を実施すると共に、継続的に定期点検を実施し、計画の見直しを行います。

維持管理方法による違い	
対症療法的な維持管理	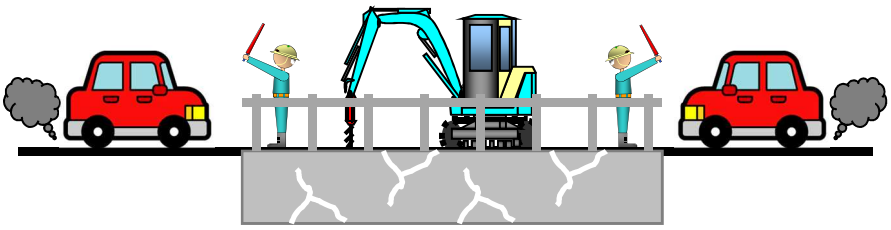
	損傷が大きくなった時点で、安全性に影響が及ぶ前に対策を行う方法です。 対策を行うためには多くの費用がかかります。 長期間の通行止めや通行規制が必要となります。
予防保全的な維持管理	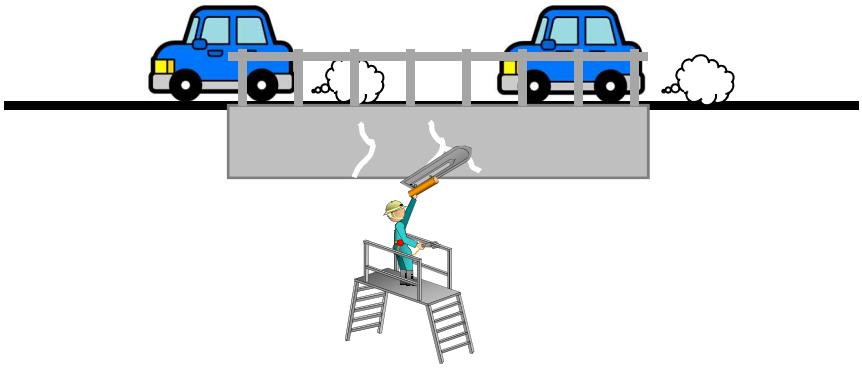
	損傷が小さなうちに、早めの対策を行う方法です。 少ない費用で対策を行うことができます。 短期間の通行止めや通行規制が必要となりますが、対策の方法によってはこれらの規制が不要な場合もあります。

３．橋梁長寿命化修繕計画づくり

～対象とした橋～

『橋梁長寿命化修繕計画』は、町が管理する長さが２m以上の２３９橋を対象としました。

町が管理する橋には、様々な規模の橋があり、すべてを同じように管理すると、多くの費用が必要となるだけでなく、対策が必要な橋への対応が遅れることも考えられます。こうしたことから、２つの管理区分を設定し、効率的かつ効果的な管理を行います。

管理区分	管理目標・選定条件	橋の数
管理区分１ 〔予防・事後維持管理〕	損傷の発生を早期に検知・補修し、劣化予測による予防保全を実施することで、橋の長寿命化を図る。または、損傷の発生を計画的に把握し、顕在化した損傷個所を補修することで、道路機能を維持する。	３５橋
	・長さ１５m以上 ・道路ネットワークとして重要性が高い ※都市計画道路を主とした輸送道路等に連結する路線と、避難路に架かる橋梁	
管理区分２ 〔観察維持管理〕	損傷の発生を計画的に把握し、必要最小限の維持管理によって、橋の安全性を確保する。場合によっては、重量規制や通行止めを行うことも視野に入れる。	２０４橋
	・管理区分１以外	

～橋の状態を確認します～

橋の点検は、橋梁点検車等を利用して、橋全体を近接目視で行っています。点検には、通行規制が必要となる場合もあり、住民の皆様の協力を頂きながら行っています。点検で確認された損傷に対しては、対策を行い、橋の長寿命化に努めています。

船舶による点検（町道１７８号橋）

橋梁点検車による点検（町道５８号橋）

～対策の優先順位の考え方～

橋の対策の優先順位は、劣化・損傷の状況や要因等を考慮した「橋の健全性」のほか、橋がはたしている役割・機能・利用状況等を考慮した「橋の重要性」を数値化し、優先度の高さを計算のうえ優先順位を決定します。

また、対策が必要と判断された橋のうち、優先順位の高いものから対策を行います。

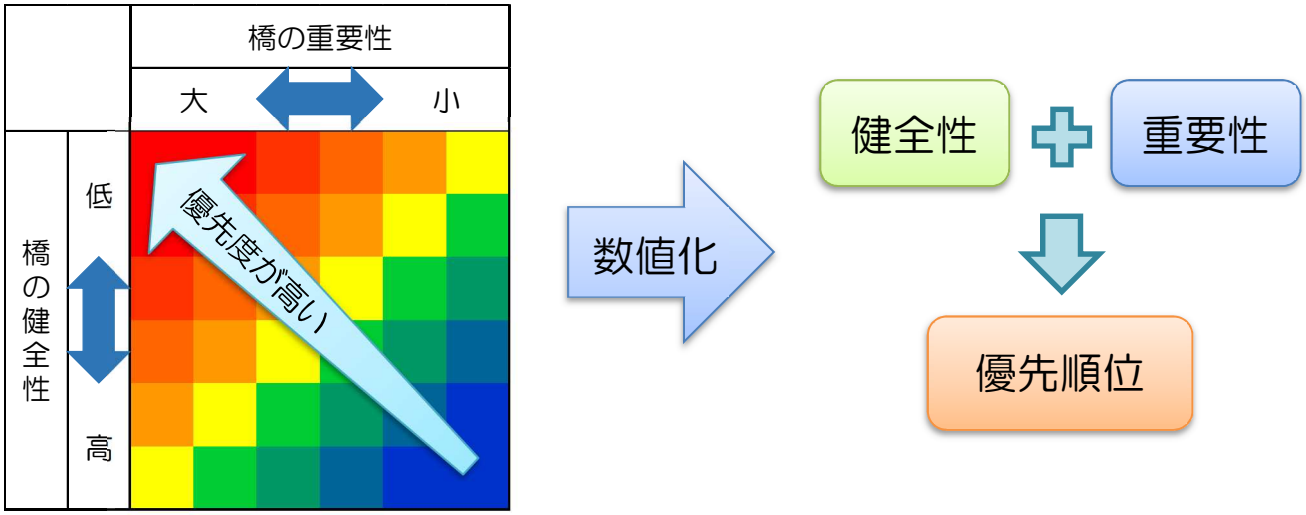

～対策費用～

対策の優先順位の考え方による計画的な対策を実施すると共に、対策の実施時期の調整により予算の変動をおさえ、限られた予算を有効に活用します。

３０年間で試算した結果、年間３千万円の事業費を想定しています。

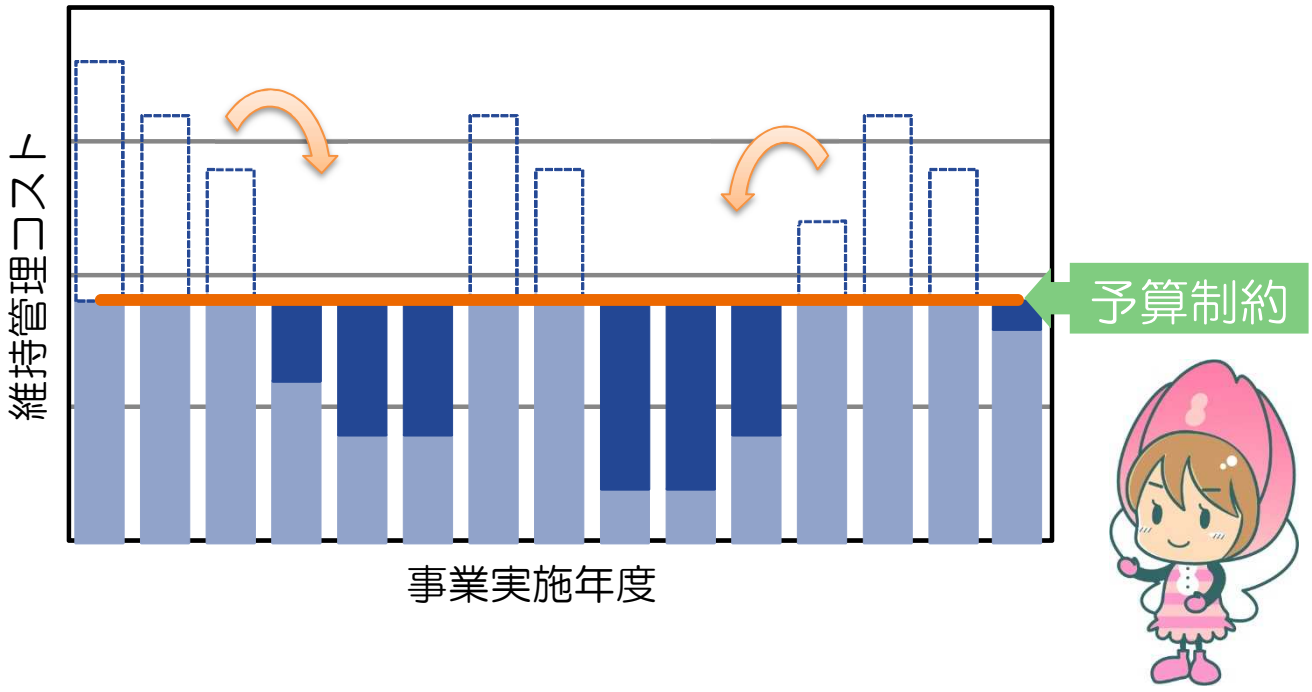

～橋の対策を予定しています～

定期点検の結果、北島町が管理する橋には、早めに対策を行うことが望まれる橋が確認されました。

新しい『橋梁長寿命化修繕計画』に従い優先順位を決定し、すでに計画済みの橋を含め、令和２年度から順番に橋の対策を予定しています。

町道６７号橋

町道１１０号橋

※工事は、ひび割れ対策や塗装などを行います。また工事の計画は、財政状況などによって変更となる可能性があります。

～継続的に取り組みます～

『橋梁長寿命化修繕計画』を作成した後は、町の職員や専門家などが連携し、橋を効率的に点検・管理するとともに、対策に必要な費用の縮減に努め、橋の安全性を確保します。

また、必要に応じて橋梁長寿命化修繕計画を見直すことにより、適切な維持管理を目指した取り組みを行います。

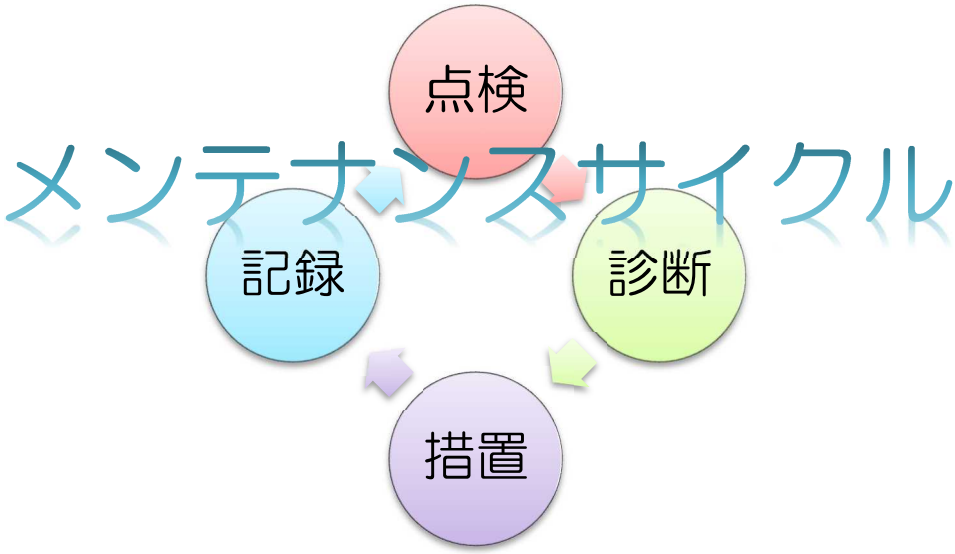

４．今後の取り組み

新技術等の活用による維持管理の更なる高度化・効率化

橋梁長寿命化修繕計画に基づいた定期点検や修繕等の実施に当たっては、新技術情報提供システム（NETIS）や点検支援技術性能カタログ（案）などを参考に、従来工法のみではなく新工法や新材料などの新技術、ならびに、ＡＩ／ＩｏＴ等のデジタル技術等を加えた比較検討を実施し、事業の効率化やコスト縮減を図ります。



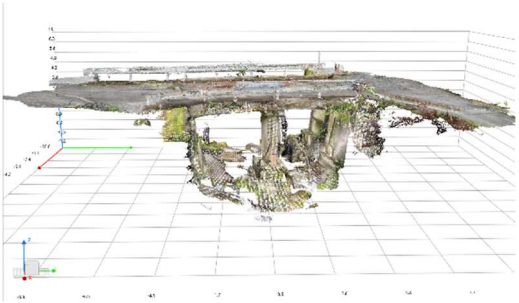

新技術等の活用事例

橋梁（横断歩道橋を含む）の集約化・撤去等を含めた費用の削減

今後の老朽化対策においては、厳しい財政状況や技術者不足といった制約の中で進めていくことになります。このため、定期点検では作業の効率化を目的として、新技術等の活用を重点的に検討することでコスト縮減を目指します。また、修繕工事ではすべての橋で設計段階から新技術等の活用を含めた比較検討を実施し、コスト縮減効果のある有効な新技術については積極的に採用することで費用の縮減を図ります。

その他、老朽化等により現橋の継続利用が困難な場合には、今後も同等以上の機能が必要な橋について「架替」を行いますが、周辺環境の変化等により役割を終えている橋は「単純撤去」を実施することも考えられます。さらには、社会経済情勢や利用状況等を踏まえて「迂回路の機能を充実させる（撤去＋迂回路整備）」、「機能を低下させる（ダウンサイジング）」、「架替橋梁を集約する（複数橋梁の集約）」等も選択肢に含め、今後は橋の集約化・撤去等による総合的な維持管理費の縮減についても検討を行います。

５．検討会の開催

橋梁長寿命化修繕計画づくりは、学識経験者等の専門的な知識を有する方に参加して頂き、「北島町橋梁長寿命化修繕計画検討会」の討議を経て作成しました。

～意見を頂いた学識経験者～

徳島大学大学院　社会産業理工学研究部
理工学域社会基盤デザイン系　構造・材料分野
成行　義文　教授

～検討会開催の様子～

第１回検討会（令和２年２月）

～計画づくりを担当しました～

〒７７１－０２８５　徳島県板野郡北島町中村字上地２３－１
北島町役場　建設課
電話番号　（０８８）６９８－９８０８
電子メールでのお問い合わせ　kensetsu@kitajima.i-tokushima.jp

事業計画一覧表

整理番号	橋梁番号	施設名	路線名	道路種別	架設年度	橋長（m）	径間数	有効幅員（m）	上部工構造種別	対策を実施する際に考慮すべき事項								個別施設の状況		管理区分	修繕対策		概算事業費（千円）	定期点検実施時期	備考
										避難路上の橋梁	重要路線上の橋梁	都市計画道路予定路線	緊急輸送路	海岸からの距離（km）	交差状況	代替路の有無	占用物件	点検実施年度	健全性判定区分		対策内容	実施時期			
1	0001	町道1号橋	町道4157号線	その他	1982	3.60	1	5.20	BOX				指定なし	5.100	開水路	無	無	2021	Ⅱ	管理区分2	断面修復他	2025年以降	201	2026	
2	0002	町道2号橋	町道4175号線	その他	1982	3.30	1	5.75	RC橋				指定なし	5.460	開水路	無	無	2021	Ⅰ	管理区分2	―	―	0	2026	
3	0003	町道3号橋	町道4162号線	その他	1982	4.45	1	2.35	RC橋				指定なし	5.000	開水路	無	無	2021	Ⅱ	管理区分2	断面修復他	2025年以降	477	2026	
4	0005	町道5号橋	町道5112号線	その他	1995	3.90	1	5.00	RC橋				指定なし	5.430	開水路	無	水道管	2021	Ⅱ	管理区分2	断面修復他	2025年以降	828	2026	
5	0006	町道6号橋	町道5106号線	その他	2008	3.20	1	4.90	RC橋				指定なし	5.180	開水路	無	水道管	2021	Ⅱ	管理区分2	断面修復他	2025年以降	382	2026	
6	0007	町道7号橋	町道5110号線	その他	1982	4.00	1	4.00	RC橋				指定なし	5.420	開水路	有	水道管	2021	Ⅱ	管理区分2	断面修復他	2025年以降	0	2026	
7	0010	町道10号橋	町道5119号線	その他	1984	3.80	1	4.10	RC橋				指定なし	5.410	開水路	無	無	2021	Ⅱ	管理区分2	断面修復他	2025年以降	660	2026	
8	0011	町道11号橋	町道5116号線	その他	1985	3.90	1	4.30	RC橋				指定なし	5.360	開水路	無	無	2021	Ⅱ	管理区分2	断面修復他	2025年以降	705	2026	
9	0012	町道12号橋	町道5115号線	その他	1983	4.90	1	4.90	RC橋				指定なし	5.330	開水路	有	水道管	2022	Ⅰ	管理区分2	―	―	0	2027	
10	0013	町道13号橋	町道5114号線	その他	1987	4.20	1	4.00	RC橋				指定なし	5.300	開水路	有	無	2021	Ⅱ	管理区分2	断面修復他	2025年以降	699	2026	
11	0014	町道14号橋	町道5128号線	その他	1985	4.10	1	5.50	RC橋				指定なし	5.300	開水路	無	無	2020	Ⅱ	管理区分2	断面修復他	2025年以降	413	2025	
12	0015	町道15号橋	町道5128号線	その他	1985	2.50	1	5.50	RC橋				指定なし	5.400	開水路	無	水道管	2020	Ⅱ	管理区分2	断面修復他	2025年以降	203	2025	
13	0016	町道16号橋	町道4151号線	その他	1982	4.50	1	4.00	RC橋				指定なし	5.230	開水路	無	無	2021	Ⅱ	管理区分2	断面修復他	2025年以降	313	2026	
14	0017	町道17号橋	町道4155号線	その他	1982	7.50	1	3.40	RC橋				指定なし	5.300	開水路	無	水道管	2020	Ⅰ	管理区分2	―	―	0	2025	
15	0018	町道18号橋	町道4153号線	その他	1982	4.60	1	5.25	RC橋				指定なし	5.170	開水路	無	無	2021	Ⅱ	管理区分2	断面修復他	2025年以降	1,007	2026	
16	0019	町道19号橋	町道4180号線	その他	1982	4.40	1	4.40	RC橋				指定なし	5.400	開水路	無	水道管	2020	Ⅰ	管理区分2	―	―	0	2025	
17	0020	町道20号橋	町道4167号線	その他	1982	3.60	1	4.30	RC橋				指定なし	5.090	開水路	有	水道管	2021	Ⅱ	管理区分2	断面修復他	2025年以降	594	2026	
18	0021	町道21号橋	町道4170号線	その他	1982	3.50	1	4.00	RC橋				指定なし	5.060	開水路	有	無	2022	Ⅰ	管理区分2	―	―	0	2027	
19	0022	町道22号橋	町道54号線	2級	1982	4.50	1	12.00	BOX				指定なし	6.090	開水路	有	無	2021	Ⅱ	管理区分2	断面修復他	2025年以降	2,074	2026	
20	0023	町道23号橋	町道6043号線	その他	1982	4.40	1	6.00	BOX				指定なし	6.160	開水路	無	水道管	2021	Ⅱ	管理区分2	断面修復他	2025年以降	1,088	2026	
21	0024	町道24号橋	町道6037号線	その他	1982	4.40	1	6.00	BOX				指定なし	6.140	開水路	有	水道管	2021	Ⅱ	管理区分2	断面修復他	2025年以降	1,074	2026	
22	0025	町道25号橋	町道6015号線	その他	1982	4.40	1	6.00	BOX				指定なし	6.060	開水路	有	水道管	2021	Ⅱ	管理区分2	断面修復他	2025年以降	1,022	2026	
23	0026	町道26号橋	町道6022号線	その他	1982	5.20	1	6.00	BOX				指定なし	5.920	開水路	有	無	2022	Ⅱ	管理区分2	断面修復他	2025年以降	1,274	2027	
24	0027	町道27号橋	町道6021号線	その他	1982	5.20	1	6.00	BOX				指定なし	5.920	開水路	有	水道管	2022	Ⅱ	管理区分2	断面修復他	2025年以降	1,274	2027	
25	0028	町道28号橋	町道6020号線	その他	1982	5.20	1	6.00	BOX				指定なし	5.900	開水路	無	水道管	2020	Ⅱ	管理区分2	断面修復他	2025年以降	1,382	2025	
26	0029	町道29号橋	町道6019号線	その他	1982	5.60	1	6.00	BOX				指定なし	5.900	開水路	無	水道管	2020	Ⅱ	管理区分2	断面修復他	2025年以降	1,488	2025	
27	0030	町道30号橋	町道6018号線	その他	1982	5.20	1	6.00	BOX				指定なし	6.200	開水路	無	無	2020	Ⅱ	管理区分2	断面修復他	2025年以降	1,274	2025	
28	0031	町道31号橋	町道6017号線	その他	1982	5.20	1	6.00	BOX				指定なし	6.020	開水路	有	水道管	2022	Ⅱ	管理区分2	断面修復他	2025年以降	1,289	2027	
29	0032	町道32号橋(共栄橋)	町道73号線	2級	1953	121.20	24	3.00	鋼橋		○		指定なし	6.000	河川	有	無	2019	Ⅲ	管理区分1	塗替塗装他	2020年	5,000	2024	
30	0033	町道33号橋	町道2号線	1級	1993	3.60	1	15.00	BOX	○	○	○	指定なし	5.320	開水路	有	無	2021	Ⅱ	管理区分1	断面修復他	2025年以降	3,130	2026	
31	0051	町道51号橋	町道51号線	2級	2006	12.50	1	9.25	鋼橋/PC橋	○	○		指定なし	3.970	開水路	有	水道管	2021	Ⅱ	管理区分1	塗替塗装他	2025年以降	8,986	2026	
32	0052	町道52号橋	町道51号線	2級	2000	12.20	1	9.50	PC橋	○	○		指定なし	4.200	開水路	有	水道管	2021	Ⅱ	管理区分1	断面修復他	2025年以降	29,080	2026	
33	0053	町道53号橋	町道51号線	2級	2000	5.00	1	9.50	BOX/RC橋	○	○		指定なし	4.250	開水路	有	無	2021	Ⅱ	管理区分1	断面修復他	2021年	0	2026	
34	0054	町道54号橋	町道51号線	2級	1996	12.50	1	6.70	PC橋		○		指定なし	4.300	開水路	無	水道管	2020	Ⅱ	管理区分1	断面修復他	2025年以降	18,030	2025	
35	0057	町道57号橋	町道51号線	2級	1996	4.90	1	10.05	RC橋		○		指定なし	5.100	開水路	無	水道管、工業用水	2020	Ⅱ	管理区分1	断面修復他	2025年以降	4,221	2025	
36	0058	町道58号橋(老門橋)	町道68号線	2級	1968	22.50	1	8.00	鋼橋				指定なし	3.650	河川	無	無	2020	Ⅲ	管理区分1	塗替塗装他	2024年	11,297	2025	
37	0059	町道59号橋	町道67号線	2級	1986	5.00	1	5.60	RC橋				指定なし	4.285	開水路	無	無	2020	Ⅱ	管理区分2	断面修復他	2025年以降	0	2025	
38	0060	町道60号橋	町道72号線	2級	1982	3.50	1	12.40	RC橋				指定なし	5.110	開水路	有	水道管	2018	Ⅱ	管理区分2	断面修復他	2025年以降	881	2023	
39	0061	町道61号橋	町道72号線	2級	1982	3.60	1	6.15	RC橋				指定なし	1.600	開水路	無	水道管	2020	Ⅰ	管理区分2	―	―	0	2025	
40	0062	町道62号橋	町道72号線	2級	1982	2.60	1	4.10	RC橋				指定なし	4.320	開水路	有	水道管	2022	Ⅱ	管理区分2	断面修復他	2025年以降	412	2027	
41	0063	町道63号橋	町道5007号線	その他	1982	3.40	1	4.05	RC橋				指定なし	4.620	開水路	有	水道管	2018	Ⅱ	管理区分2	断面修復他	2025年以降	302	2023	
42	0064	町道64号橋	町道70号線	2級	1982	5.00	1	6.00	RC橋				指定なし	5.050	開水路	無	水道管	2021	Ⅰ	管理区分2	―	―	0	2026	
43	0065	町道65号橋	町道71号線	2級	1982	3.80	1	6.55	RC橋				指定なし	5.060	開水路	有	水道管	2018	Ⅱ	管理区分2	断面修復他	2025年以降	0	2023	
44	0067	町道67号橋	町道7040号線	その他	1985	3.00	1	4.10	RC橋				指定なし	5.190	開水路	有	無	2021	Ⅰ	管理区分2	断面修復他	2020年	0	2026	
45	0068	町道68号橋	町道5005号線	その他	1982	4.50	1	4.00	RC橋				指定なし	4.450	開水路	無	無	2020	Ⅱ	管理区分2	断面修復他	2025年以降	739	2025	
46	0069	町道69号橋	町道5042号線	その他	1982	5.15	1	4.00	RC橋				指定なし	4.890	開水路	有	水道管	2018	Ⅱ	管理区分2	断面修復他	2025年以降	800	2023	
47	0070	町道70号橋	町道5044号線	その他	1982	3.90	1	5.00	RC橋				指定なし	5.020	開水路	有	水道管	2021	Ⅰ	管理区分2	断面修復他	2020年	0	2026	
48	0071	町道71号橋	町道5059号線	その他	1982	4.30	1	2.50	RC橋				指定なし	5.020	開水路	有	無	2018	Ⅱ	管理区分2	断面修復他	2025年以降	0	2023	
49	0072	町道72号橋	町道5059号線	その他	1982	4.30	2	5.20	RC橋/鋼橋				指定なし	4.910	開水路	有	水道管	2018	Ⅱ	管理区分2	塗替塗装他	2025年以降	740	2023	
50	0073	町道73号橋	町道4070号線	その他	1982	2.60	1	3.80	RC橋				指定なし	4.280	開水路	有	無	2022	Ⅱ	管理区分2	断面修復他	2025年以降	352	2027	
51	0075	町道75号橋	町道4086号線	その他	1982	2.40	1	5.00	RC橋				指定なし	4.960	開水路	有	水道管	2021	Ⅱ	管理区分2	断面修復他	2025年以降	1,809	2026	
52	0076	町道76号橋	町道4087号線	その他	2001	5.00	1	4.00	RC橋				指定なし	4.840	開水路	有	無	2018	Ⅱ	管理区分2	断面修復他	2025年以降	754	2023	
53	0077	町道77号橋	町道4087号線	その他	1982	3.60	1	4.00	RC橋				指定なし	4.830	開水路	有	無	2021	Ⅱ	管理区分2	断面修復他	2025年以降	553	2026	
54	0078	町道78号橋	町道4087号線	その他	1982	5.00	1	4.00	RC橋				指定なし	1.770	開水路	無	無	2020	Ⅱ	管理区分2	断面修復他	2025年以降	0	2025	
55	0079	町道79号橋	町道4104号線	その他	2001	5.10	1	4.00	RC橋				指定なし	1.870	開水路	無	水道管	2020	Ⅱ	管理区分2	断面修復他	2025年以降	808	2025	
56	0080	町道80号橋	町道4068号線	その他	1982	5.50	1	3.00	RC橋				指定なし	4.240	開水路	有	無	2018	Ⅱ	管理区分2	断面修復他	2025年以降	0	2023	
57	0081	町道81号橋	町道4068号線	その他	1982	6.30	1	3.00	RC橋				指定なし	4.200	開水路	無	無	2020	Ⅱ	管理区分2	断面修復他	2025年以降	0	2025	
58	0082	町道82号橋	町道4116号線	その他	1982	4.70	1	3.70	RC橋				指定なし	4.520	開水路	有	無	2018	Ⅱ	管理区分2	断面修復他	2025年以降	0	2023	
59	0083	町道83号橋	町道4121号線	その他	1982	4.30	1	4.00	RC橋				指定なし	4.840	開水路	無	水道管	2020	Ⅱ	管理区分2	断面修復他	2025年以降	721	2025	
60	0084	町道84号橋	町道4119号線	その他	1982	2.50	1	4.80	RC橋				指定なし	4.800	開水路	無	水道管	2020	Ⅱ	管理区分2	断面修復他	2025年以降	188	2025	
61	0085	町道85号橋	町道4033号線	その他	1965	15.90	3	3.00	RC橋				指定なし	4.000	河川	無	水道管	2020	Ⅱ	管理区分1	断面修復他	2025年以降	508	2025	
62	0086	町道86号橋	町道4058号線	その他	1982	3.50	1	4.00	RC橋				指定なし	4.070	開水路	有	無	2018	Ⅱ	管理区分2	断面修復他	2025年以降	305	2023	

事業計画一覧表

整理番号	橋梁番号	施設名	路線名	道路種別	架設年度	橋長（m）	径間数	有効幅員（m）	上部工構造種別	対策を実施する際に考慮すべき事項								個別施設の状況		管理区分	修繕対策		概算事業費（千円）	定期点検実施時期	備考
										避難路上の橋梁	重要路線上の橋梁	都市計画道路予定路線	緊急輸送路	海岸からの距離（km）	交差状況	代替路の有無	占用物件	点検実施年度	健全性判定区分		対策内容	実施時期			
63	0087	町道87号橋	町道2005号線	その他	1986	4.20	1	2.15	RC橋				指定なし	4.270	開水路	無	無	2020	Ⅱ	管理区分2	断面修復他	2025年以降	81	2025	
64	0088	町道88号橋	町道7038号線	その他	1982	4.05	1	4.05	RC橋				指定なし	4.700	開水路	無	水道管	2020	Ⅱ	管理区分2	断面修復他	2025年以降	667	2025	
65	0089	町道89号橋	町道4062号線	その他	1982	2.70	1	3.80	RC橋				指定なし	4.110	開水路	有	無	2022	Ⅱ	管理区分2	断面修復他	2025年以降	129	2027	
66	0090	町道90号橋	町道4109号線	その他	1982	3.10	1	4.30	RC橋				指定なし	4.730	開水路	有	無	2021	Ⅱ	管理区分2	断面修復他	2025年以降	504	2026	
67	0091	町道91号橋	町道66号線	2級	1985	2.50	1	6.60	RC橋				指定なし	4.260	開水路	無	無	2020	Ⅱ	管理区分2	断面修復他	2025年以降	590	2025	
68	0092	町道92号橋	町道66号線	2級	1985	2.60	1	5.50	BOX				指定なし	4.200	開水路	無	水道管	2020	Ⅱ	管理区分2	断面修復他	2025年以降	207	2025	
69	0093	町道93号橋	町道7013号線	その他	1985	3.10	1	5.95	RC橋/BOX				指定なし	4.200	開水路	有	無	2021	Ⅱ	管理区分2	断面修復他	2025年以降	101	2026	
70	0094	町道94号橋	町道4061号線	その他	1985	2.60	1	4.20	RC橋				指定なし	4.000	開水路	有	無	2018	Ⅱ	管理区分2	断面修復他	2025年以降	431	2023	
71	0095	町道95号橋	町道5029号線	その他	1985	9.50	2	4.15	BOX				指定なし	4.500	開水路	無	水道管	2020	Ⅱ	管理区分2	断面修復他	2025年以降	161	2025	
72	0096	町道96号橋	町道70号線	2級	1985	6.15	2	8.30	BOX				指定なし	4.800	開水路	無	水道管	2020	Ⅱ	管理区分2	断面修復他	2025年以降	1,306	2025	
73	0097	町道97号橋(町道180-1号橋)	町道5059号線	その他	1986	3.30	1	4.00	RC橋				指定なし	4.620	開水路	有	無	2018	Ⅱ	管理区分2	―	―	0	―	2020廃止
74	0102	町道102号橋	町道1087号線	その他	1982	3.65	1	3.85	RC橋				指定なし	4.860	開水路	無	水道管	2020	Ⅰ	管理区分2	―	―	0	2025	
75	0103	町道103号橋	町道1096号線	その他	1982	4.05	1	4.65	RC橋				指定なし	4.800	開水路	有	水道管	2018	Ⅱ	管理区分2	断面修復他	2025年以降	750	2023	
76	0105	町道105号橋	町道1078号線	その他	1982	5.12	1	4.05	RC橋				指定なし	4.820	開水路	無	無	2020	Ⅱ	管理区分2	断面修復他	2025年以降	0	2025	
77	0106	町道106号橋	町道1036号線	その他	2003	4.10	1	4.00	RC橋				指定なし	4.720	開水路	有	水道管	2021	Ⅱ	管理区分2	断面修復他	2025年以降	660	2026	
78	0107	町道107号橋	町道1038号線	その他	1982	4.60	1	10.65	BOX				指定なし	5.200	開水路	無	無	2020	Ⅱ	管理区分2	断面修復他	2025年以降	1,910	2025	
79	0108	町道108号橋	町道1027号線	その他	1983	4.70	1	8.50	RC橋				指定なし	4.460	開水路	有	無	2018	Ⅱ	管理区分2	断面修復他	2025年以降	298	2023	
80	0109	町道109号橋	町道1106号線	その他	1982	3.65	1	3.80	BOX				指定なし	5.030	開水路	有	無	2021	Ⅱ	管理区分2	断面修復他	2025年以降	562	2026	
81	0110	町道110号橋	町道1060号線	その他	1982	3.35	1	4.03	RC橋				指定なし	5.180	開水路	有	無	2021	Ⅰ	管理区分2	断面修復他	2020年	0	2026	
82	0111	町道111号橋	町道1063号線	その他	1982	4.90	2	4.00	BOX				指定なし	5.040	開水路	有	水道管	2021	Ⅱ	管理区分2	断面修復他	2025年以降	797	2026	
83	0112	町道112号橋	町道1048号線	その他	1982	10.60	1	5.95	RC橋				指定なし	4.780	開水路	無	水道管	2020	Ⅱ	管理区分2	断面修復他	2025年以降	2,580	2025	
84	0113	町道113号橋	町道1048号線	その他	1982	8.65	1	6.00	鋼橋				指定なし	4.880	開水路	有	無	2018	Ⅱ	管理区分2	塗替塗装他	2025年以降	217	2023	
85	0114	町道114号橋	町道2058号線	その他	1982	4.40	1	7.95	RC橋				指定なし	5.400	開水路	無	無	2020	Ⅱ	管理区分2	断面修復他	2025年以降	294	2025	
86	0115	町道115号橋	町道1140号線	その他	1982	2.00	1	4.50	RC橋				指定なし	5.400	開水路	無	水道管	2020	Ⅱ	管理区分2	断面修復他	2025年以降	354	2025	
87	0116	町道116号橋	町道1135号線	その他	1982	3.30	1	4.30	RC橋				指定なし	5.390	開水路	有	無	2018	Ⅱ	管理区分2	断面修復他	2025年以降	520	2023	
88	0117	町道117号橋	町道2041号線	その他	1982	2.80	1	3.35	RC橋				指定なし	5.150	開水路	有	側溝	2018	Ⅲ	管理区分2	断面修復他	2020年	0	2023	
89	0118	町道118号橋	町道1055号線	その他	1982	2.70	1	2.80	RC橋				指定なし	4.930	開水路	有	無	2021	Ⅱ	管理区分2	断面修復他	2025年以降	0	2026	
90	0119	町道119号橋	町道1055号線	その他	1986	2.95	1	4.55	RC橋				指定なし	4.770	開水路	有	無	2022	Ⅱ	管理区分2	断面修復他	2025年以降	523	2027	
91	0120	町道120号橋	町道1031号線	その他	1982	5.00	1	4.00	RC橋				指定なし	4.720	開水路	有	無	2018	Ⅱ	管理区分2	断面修復他	2025年以降	298	2023	
92	0121	町道121号橋	町道1031号線	その他	1982	5.40	2	9.90	BOX				指定なし	4.560	開水路	有	無	2018	Ⅱ	管理区分2	断面修復他	2025年以降	0	2023	
93	0122	町道122号橋	町道2007号線	その他	1982	4.80	2	4.00	BOX				指定なし	4.720	開水路	有	水道管	2022	Ⅰ	管理区分2	―	―	0	2027	
94	0124	町道124号橋	町道2039号線	その他	1982	4.80	1	4.70	RC橋				指定なし	5.040	開水路	有	無	2022	Ⅱ	管理区分2	断面修復他	2025年以降	932	2027	
95	0125	町道125号橋	町道2023号線	その他	1982	2.30	1	4.00	RC橋				指定なし	4.920	開水路	有	水道管	2022	Ⅱ	管理区分2	断面修復他	2020年	0	2027	
96	0126	町道126号橋	町道2022号線	その他	1982	4.20	1	5.60	RC橋				指定なし	5.020	開水路	無	無	2020	Ⅱ	管理区分2	断面修復他	2025年以降	794	2025	
97	0129	町道129号橋	町道1164号線	その他	1982	2.75	1	3.50	RC橋				指定なし	5.750	開水路	有	無	2022	Ⅱ	管理区分2	断面修復他	2025年以降	205	2027	
98	0130	町道130号橋	町道2006号線	その他	1982	5.40	2	3.40	RC橋				指定なし	4.620	開水路	有	無	2022	Ⅱ	管理区分2	断面修復他	2025年以降	765	2027	
99	0131	町道131号橋	町道2019号線	その他	1982	5.00	1	4.00	RC橋				指定なし	5.290	開水路	有	無	2018	Ⅱ	管理区分2	断面修復他	2025年以降	158	2023	
100	0132	町道132号橋	町道2045号線	その他	1982	3.85	1	3.00	RC橋				指定なし	5.400	開水路	無	水道管	2020	Ⅱ	管理区分2	断面修復他	2025年以降	0	2025	
101	0133	町道133号橋	町道2043号線	その他	1984	3.70	1	5.10	RC橋				指定なし	5.570	開水路	無	水道管	2020	Ⅱ	管理区分2	断面修復他	2025年以降	401	2025	
102	0134	町道134号橋	町道4191号線	その他	1982	4.30	1	3.65	RC橋				指定なし	5.600	開水路	無	水道管	2020	Ⅱ	管理区分2	断面修復他	2025年以降	134	2025	
103	0135	町道135号橋	町道4198号線	その他	1982	2.40	1	8.20	BOX				指定なし	5.850	開水路	有	無	2018	Ⅲ	管理区分2	断面修復他	2020年	0	2023	
104	0138	町道138号橋	町道3047号線	その他	1982	2.30	1	3.60	RC橋				指定なし	6.600	開水路	無	無	2020	Ⅱ	管理区分2	断面修復他	2025年以降	296	2025	
105	0139	町道139号橋	町道3057号線	その他	1982	2.40	1	3.10	RC橋				指定なし	6.600	開水路	無	下水管	2020	Ⅱ	管理区分2	断面修復他	2025年以降	105	2025	
106	0142	町道142号橋	町道1号線	1級	1982	4.80	1	15.00	BOX	○	○	○	指定なし	5.040	開水路	有	水道管	2022	Ⅰ	管理区分1	断面修復他	2021年	0	2027	
107	0143	町道143号橋	町道1号線	1級	1982	8.40	1	15.00	BOX	○	○	○	指定なし	5.050	開水路	無	水道管	2020	Ⅱ	管理区分1	断面修復他	2025年以降	8,041	2025	
108	0145	町道145号橋	町道1号線	1級	1982	3.65	1	15.00	BOX	○	○	○	指定なし	5.100	開水路	無	水道管	2020	Ⅱ	管理区分1	断面修復他	2025年以降	3,896	2025	
109	0146	町道146号橋	町道1号線	1級	1982	2.65	1	15.00	BOX	○	○	○	指定なし	5.140	開水路	有	水道管	2022	Ⅱ	管理区分1	断面修復他	2025年以降	2,229	2027	
110	0147	町道147号橋	町道1号線	1級	1982	4.05	1	15.00	BOX	○	○	○	指定なし	5.160	開水路	有	水道管	2022	Ⅰ	管理区分1	断面修復他	2021年	0	2027	
111	0148	町道148号橋	町道2072号線	その他	1982	2.55	1	4.45	BOX				指定なし	5.590	開水路	有	無	2022	Ⅱ	管理区分2	断面修復他	2025年以降	417	2027	
112	0149	町道149号橋	町道60号線	2級	1985	3.30	1	4.40	RC橋				指定なし	4.950	開水路	有	水道管	2022	Ⅱ	管理区分2	断面修復他	2025年以降	0	2027	
113	0150	町道150号橋	町道60号線	2級	1985	2.40	1	4.60	BOX				指定なし	5.470	開水路	有	水道管	2022	Ⅱ	管理区分2	断面修復他	2025年以降	352	2027	
114	0151	町道151号橋	町道2055号線	その他	1982	2.30	1	18.10	BOX	○	○	○	指定なし	5.680	開水路	無	無	2020	Ⅱ	管理区分1	断面修復他	2023年	655	2025	
115	0152	町道152号橋	町道5号線	1級	1982	6.20	2	19.20	BOX	○	○	○	指定なし	4.710	開水路	無	水道管	2020	Ⅱ	管理区分1	断面修復他	2025年以降	2,317	2025	
116	0153	町道153号橋	町道5号線	1級	1982	5.65	1	12.00	BOX/RC橋	○	○	○	指定なし	4.950	開水路	有	水道管	2022	Ⅱ	管理区分1	断面修復他	2023年	3,290	2027	
117	0154	町道154号橋	町道5号線	1級	1982	7.65	1	12.00	BOX	○	○	○	指定なし	5.000	開水路	無	無	2020	Ⅱ	管理区分1	断面修復他	2025年以降	9,227	2025	
118	0155	町道155号橋	町道5号線	1級	1982	3.60	1	12.00	BOX	○	○	○	指定なし	5.060	開水路	有	水道管	2022	Ⅱ	管理区分1	断面修復他	2025年以降	2,535	2027	
119	0156	町道156号橋	町道56号線	2級	1982	2.45	1	7.15	BOX				指定なし	4.580	開水路	有	水道管	2022	Ⅱ	管理区分2	断面修復他	2025年以降	263	2027	
120	0157	町道157号橋	町道57号線	2級	1982	4.40	1	4.65	RC橋				指定なし	4.720	開水路	無	水道管	2020	Ⅱ	管理区分2	断面修復他	2025年以降	179	2025	
121	0158	町道158号橋	町道57号線	2級	1982	4.90	2	4.00	BOX				指定なし	5.100	開水路	有	水道管	2022	Ⅰ	管理区分2	―	―	0	2027	
122	0159	町道159号橋	町道59号線	2級	1982	3.00	1	4.00	RC橋				指定なし	5.300	開水路	有	無	2018	Ⅱ	管理区分2	断面修復他	2025年以降	485	2023	
123	0160	町道160号橋	町道59号線	2級	1982	4.15	1	5.50	RC橋				指定なし	5.400	開水路	無	水道管	2020	Ⅰ	管理区分2	―	―	0	2025	
124	0161	町道161号橋	町道2008号線	その他	2012	6.40	2	4.00	BOX				指定なし	4.550	開水路	有	水道管	2022	Ⅱ	管理区分2	断面修復他	2025年以降	1,069	2027	

事業計画一覧表

整理番号	橋梁番号	施設名	路線名	道路種別	架設年度	橋長（m）	径間数	有効幅員（m）	上部工構造種別	対策を実施する際に考慮すべき事項								個別施設の状況		管理区分	修繕対策		概算事業費（千円）	定期点検実施時期	備考
										避難路上の橋梁	重要路線上の橋梁	都市計画道路予定路線	緊急輸送路	海岸からの距離（km）	交差状況	代替路の有無	占用物件	点検実施年度	健全性判定区分		対策内容	実施時期			
125	0162	町道162号橋	町道4124号線	その他	1983	3.00	1	3.00	RC橋				指定なし	4.330	開水路	無	水道管	2020	Ⅱ	管理区分2	断面修復他	2025年以降	244	2025	
126	0163	町道163号橋	町道5109号線	その他	1983	2.30	1	6.00	RC橋				指定なし	5.280	開水路	無	無	2020	Ⅱ	管理区分2	断面修復他	2025年以降	529	2025	
127	0164	町道164号橋	町道4088号線	その他	2001	2.40	1	4.10	RC橋				指定なし	4.800	開水路	無	無	2020	Ⅱ	管理区分2	断面修復他	2025年以降	403	2025	
128	0165	町道165号橋	町道4088号線	その他	2001	2.40	1	4.00	RC橋				指定なし	4.850	開水路	無	無	2020	Ⅱ	管理区分2	断面修復他	2025年以降	0	2025	
129	0166	町道166号橋	町道5074号線	その他	1984	2.00	1	5.20	RC橋				指定なし	4.950	開水路	有	無	2022	Ⅱ	管理区分2	断面修復他	2025年以降	407	2027	
130	0167	町道167号橋	町道5071号線	その他	1984	3.20	1	6.00	RC橋				指定なし	4.880	開水路	有	水道管	2022	Ⅱ	管理区分2	断面修復他	2025年以降	773	2027	
131	0168	町道168号橋	町道5072号線	その他	1984	3.40	1	4.00	RC橋				指定なし	4.870	開水路	有	水道管	2018	Ⅱ	管理区分2	断面修復他	2025年以降	557	2023	
132	0169	町道169号橋	町道4116号線	その他	1987	3.00	1	5.50	RC橋				指定なし	4.500	開水路	有	水門	2018	Ⅱ	管理区分2	断面修復他	2025年以降	207	2023	
133	0170	町道170号橋	町道4050号線	その他	1984	2.10	1	5.50	RC橋				指定なし	4.050	開水路	無	水道管	2021	Ⅱ	管理区分2	断面修復他	2025年以降	453	2026	
134	0171	町道171号橋	町道2042号線	その他	1984	4.30	1	4.00	RC橋				指定なし	5.180	開水路	有	無	2018	Ⅱ	管理区分2	断面修復他	2025年以降	648	2023	
135	0172	町道172号橋	町道5112号線	その他	1995	5.00	1	4.75	RC橋				指定なし	5.200	開水路	無	水道管	2021	Ⅱ	管理区分2	断面修復他	2025年以降	372	2026	
136	0173	町道173号橋	町道4070号線	その他	1986	5.60	2	4.00	BOX				指定なし	4.260	開水路	無	水道管	2021	Ⅱ	管理区分2	断面修復他	2025年以降	970	2026	
137	0174	町道174号橋	町道2005号線	その他	1986	2.00	1	4.10	RC橋				指定なし	4.340	開水路	有	無	2022	Ⅱ	管理区分2	断面修復他	2025年以降	312	2027	
138	0175	町道175号橋	町道2065号線	その他	1986	2.20	1	4.00	RC橋				指定なし	5.420	開水路	有	水道管	2018	Ⅱ	管理区分2	断面修復他	2025年以降	153	2023	
139	0176	町道176号橋	町道66号線	2級	1986	4.90	2	4.50	BOX				指定なし	4.500	開水路	有	無	2022	Ⅱ	管理区分2	断面修復他	2025年以降	876	2027	
140	0177	町道177号橋	町道5044号線	その他	1986	5.05	2	4.65	BOX				指定なし	4.850	開水路	無	水道管	2021	Ⅱ	管理区分2	断面修復他	2025年以降	999	2026	
141	0178	町道178号橋	町道4067号線	その他	1986	9.70	2	5.50	BOX				指定なし	4.100	開水路	無	無	2021	Ⅱ	管理区分2	断面修復他	2025年以降	2,388	2026	
142	0179	町道179号橋	町道1029号線	その他	1986	3.90	1	6.80	RC橋				指定なし	4.480	開水路	有	無	2022	Ⅱ	管理区分2	断面修復他	2025年以降	691	2027	
143	0180	町道180号橋	町道52号線	2級	1982	3.60	2	5.00	BOX				指定なし	5.170	開水路	有	水道管	2022	Ⅱ	管理区分2	断面修復他	2025年以降	1,012	2027	
144	0181	町道181号橋	町道52号線	2級	1986	3.00	1	4.00	RC橋				指定なし	4.940	開水路	有	水道管	2018	Ⅱ	管理区分2	断面修復他	2025年以降	0	2023	
145	0182	町道182号橋	町道52号線	2級	1986	2.40	1	6.00	BOX				指定なし	4.890	開水路	有	水道管	2022	Ⅱ	管理区分2	断面修復他	2025年以降	527	2027	
146	0185	町道185号橋	町道52号線	2級	1986	2.10	1	6.00	RC橋		○		指定なし	4.800	開水路	有	水道管、NTT管	2018	Ⅱ	管理区分1	断面修復他	2025年以降	1,839	2023	
147	0186	町道186号橋	町道52号線	2級	1986	5.75	1	5.75	PC橋		○		指定なし	4.800	開水路	無	水道管	2021	Ⅱ	管理区分1	断面修復他	2025年以降	760	2026	
148	0187	町道187号橋	町道52号線	2級	1986	4.90	1	12.30	RC橋		○		指定なし	4.660	開水路	有	水道管、NTT管	2018	Ⅱ	管理区分1	断面修復他	2025年以降	14,026	2023	
149	0188	町道188号橋	町道52号線	2級	1986	4.50	1	10.00	RC橋		○		指定なし	4.530	開水路	有	水道管、NTT管	2018	Ⅱ	管理区分1	断面修復他	2025年以降	2,039	2023	
150	0189	町道189号橋	町道2040号線	その他	1987	3.00	1	8.00	RC橋				指定なし	5.050	開水路	有	無	2022	Ⅱ	管理区分2	断面修復他	2025年以降	897	2027	
151	0190	町道190号橋	町道1030号線	その他	1987	2.95	1	7.10	BOX				指定なし	4.520	開水路	有	無	2022	Ⅱ	管理区分2	断面修復他	2025年以降	522	2027	
152	0191	町道191号橋	町道5109号線	その他	1991	2.30	1	4.10	RC橋				指定なし	5.220	開水路	有	水道管	2018	Ⅱ	管理区分2	断面修復他	2025年以降	367	2023	
153	0192	町道192号橋	町道5041号線	その他	1991	2.90	1	4.10	RC橋				指定なし	5.000	開水路	無	無	2021	Ⅱ	管理区分2	断面修復他	2025年以降	156	2026	
154	0193	町道193号橋	町道7034号線	その他	1989	3.50	1	4.15	RC橋				指定なし	4.700	開水路	無	無	2021	Ⅱ	管理区分2	断面修復他	2025年以降	154	2026	
155	0194	町道194号橋	町道2038号線	その他	1982	3.00	1	7.00	RC橋				指定なし	4.940	開水路	有	無	2018	Ⅱ	管理区分2	断面修復他	2025年以降	508	2023	
156	0195	町道195号橋	町道1037号線	その他	1991	3.80	1	4.00	RC橋				指定なし	4.680	開水路	有	無	2022	Ⅱ	管理区分2	断面修復他	2025年以降	582	2027	
157	0196	町道196号橋	町道5058号線	その他	1991	4.35	1	4.00	RC橋				指定なし	4.560	開水路	有	無	2018	Ⅱ	管理区分2	―	―	0	―	2020廃止
158	0198	町道198号橋	町道7029号線	その他	1994	7.30	1	4.35	RC橋/BOX				指定なし	4.160	開水路	有	無	2018	Ⅱ	管理区分2	断面修復他	2025年以降	1,941	2023	
159	0199	町道199号橋	町道7号線	1級	2012	4.40	1	12.00	BOX	○	○	○	指定なし	5.130	開水路	有	水道管	2022	Ⅱ	管理区分1	断面修復他	2025年以降	3,152	2027	
160	0201	町道201号橋	町道2002号線	その他	2019	4.00	1	117.60	BOX				指定なし	4.400	開水路	有	無	2018	Ⅱ	管理区分2	―	―	0	―	2020廃止
161	0202	町道202号橋	町道1016号線	その他	1993	4.75	1	4.40	RC橋				指定なし	4.500	開水路	無	水道管	2021	Ⅱ	管理区分2	断面修復他	2025年以降	864	2026	
162	0203	町道203号橋	町道2032号線	その他	1987	2.85	1	5.10	RC橋				指定なし	4.920	開水路	有	無	2022	Ⅱ	管理区分2	断面修復他	2025年以降	507	2027	
163	0204	町道204号橋	町道2号線	1級	1993	2.10	1	15.20	BOX	○	○	○	指定なし	5.410	開水路	有	水道管	2018	Ⅱ	管理区分1	断面修復他	2025年以降	2,956	2023	
164	0205	町道205号橋	町道4120号線	その他	1996	4.80	1	4.15	RC橋				指定なし	4.720	開水路	有	無	2022	Ⅱ	管理区分2	断面修復他	2025年以降	0	2027	
165	0206	町道206号橋	町道7035号線	その他	1997	3.45	1	4.00	RC橋				指定なし	4.750	開水路	有	水道管	2022	Ⅱ	管理区分2	断面修復他	2025年以降	153	2027	
166	0207	町道207号橋	町道2号線	1級	1997	3.60	1	15.30	BOX	○	○	○	指定なし	5.430	開水路	有	無	2022	Ⅱ	管理区分1	断面修復他	2025年以降	3,142	2027	
167	0208	町道208号橋	町道3037号線	その他	1998	5.00	1	4.00	BOX				指定なし	6.000	開水路	無	無	2021	Ⅱ	管理区分2	断面修復他	2025年以降	934	2026	
168	0210	町道210号橋	町道4063号線	その他	2001	6.40	1	6.25	RC橋				指定なし	4.180	開水路	有	水道管	2018	Ⅱ	管理区分2	断面修復他	2025年以降	232	2023	
169	0211	町道211号橋	町道4059号線	その他	2001	2.00	1	6.80	RC橋				指定なし	4.200	開水路	無	水道管	2021	Ⅱ	管理区分2	断面修復他	2025年以降	502	2026	
170	0212	町道212号橋	町道4059号線	その他	2000	2.20	1	8.80	RC橋				指定なし	4.180	開水路	有	無	2022	Ⅱ	管理区分2	断面修復他	2025年以降	319	2027	
171	0213	町道213号橋	町道3020号線	その他	2000	2.30	1	5.50	BOX				指定なし	5.850	開水路	有	水路	2018	Ⅱ	管理区分2	断面修復他	2025年以降	200	2023	
172	0214	町道214号橋	町道5号線	1級	1982	2.15	1	15.00	BOX	○	○	○	指定なし	5.680	開水路	有	無	2018	Ⅱ	管理区分1	断面修復他	2025年以降	5,377	2023	
173	0215	町道215号橋	町道4054号線	その他	2000	2.40	1	4.80	RC橋				指定なし	4.060	開水路	無	水道管	2021	Ⅱ	管理区分2	断面修復他	2025年以降	163	2026	
174	0216	町道216号橋	町道4208号線	その他	2002	2.70	1	4.20	BOX				指定なし	5.520	開水路	有	無	2022	Ⅰ	管理区分2	―	―	0	2027	
175	0217	町道217号橋	町道2046号線	その他	2004	4.85	1	4.00	RC橋				指定なし	5.430	開水路	有	水道管	2022	Ⅱ	管理区分2	断面修復他	2025年以降	695	2027	
176	0218	町道218号橋	町道5073号線	その他	2005	4.00	1	5.00	RC橋				指定なし	4.770	開水路	無	水道管	2022	Ⅱ	管理区分2	断面修復他	2025年以降	809	2027	
177	0219	町道219号橋	町道1047号線	その他	2007	3.50	1	7.50	RC橋				指定なし	4.700	開水路	無	無	2021	Ⅱ	管理区分2	断面修復他	2025年以降	278	2026	
178	0220	町道220号橋	町道1047号線	その他	2007	3.50	1	7.50	RC橋				指定なし	4.690	開水路	有	無	2022	Ⅱ	管理区分2	断面修復他	2025年以降	906	2027	
179	0221	町道221号橋	町道4209号線	その他	2008	4.50	1	5.60	BOX				指定なし	5.420	開水路	無	無	2021	Ⅱ	管理区分2	断面修復他	2025年以降	1,144	2026	
180	0222	町道222号橋	町道1072号線	その他	2008	7.35	1	5.10	RC橋				指定なし	5.110	開水路	有	無	2022	Ⅰ	管理区分2	―	―	0	2027	
181	0223	町道223号橋	町道1071号線	その他	2008	7.15	1	7.20	RC橋				指定なし	5.130	開水路	無	水道管	2021	Ⅱ	管理区分2	断面修復他	2025年以降	1,953	2026	
182	0224	町道224号橋	町道4117号線	その他	2008	5.30	1	6.00	RC橋				指定なし	4.600	開水路	有	水道管	2018	Ⅱ	管理区分2	断面修復他	2025年以降	1,221	2023	
183	0225	町道225号橋	町道5106号線	その他	2008	2.20	1	7.00	RC橋				指定なし	5.340	開水路	有	無	2018	Ⅱ	管理区分2	断面修復他	2025年以降	261	2023	
184	0226	町道226号橋	町道5106号線	その他	2008	2.20	1	7.00	RC橋				指定なし	5.270	開水路	有	水道管	2022	Ⅱ	管理区分2	断面修復他	2025年以降	570	2027	
185	0227	町道227号橋	町道5027号線	その他	2009	4.35	1	5.00	RC橋				指定なし	5.100	開水路	有	無	2018	Ⅱ	管理区分2	断面修復他	2025年以降	864	2023	
186	0228	町道228号橋	町道1054号線	その他	2009	3.50	1	4.50	RC橋				指定なし	4.710	開水路	有	無	2018	Ⅱ	管理区分2	断面修復他	2025年以降	578	2023	

事業計画一覧表

整理番号	橋梁番号	施設名	路線名	道路種別	架設年度	橋長（m）	径間数	有効幅員（m）	上部工構造種別	対策を実施する際に考慮すべき事項								個別施設の状況		管理区分	修繕対策		概算事業費（千円）	定期点検実施時期	備考
										避難路上の橋梁	重要路線上の橋梁	「緊急」道予定路線	緊急輸送路	海岸からの距離（km）	交差状況	代替路の有無	占用物件	点検実施年度	健全性判定区分		対策内容	実施時期			
187	0229	町道229号橋	町道4030号線	その他	2010	6.00	1	5.40	RC橋				指定なし	3.850	開水路	有	水道管	2022	Ⅱ	管理区分2	断面修復他	2025年以降	207	2027	
188	0230	町道230号橋	町道4122号線	その他	2010	3.00	1	5.00	RC橋				指定なし	4.730	開水路	有	無	2018	Ⅱ	管理区分2	断面修復他	2025年以降	555	2023	
189	0231	町道231号橋	町道2079号線	その他	2010	3.30	1	4.20	RC橋				指定なし	3.040	開水路	有	水道管	2018	Ⅱ	管理区分2	断面修復他	2025年以降	487	2023	
190	0232	町道232号橋	町道4117号線	その他	2010	5.50	1	6.00	RC橋				指定なし	4.600	開水路	有	無	2018	Ⅱ	管理区分2	断面修復他	2025年以降	1,222	2023	
191	0233	町道233号橋	町道1092号線	その他	2010	4.45	1	4.50	RC橋				指定なし	4.800	開水路	無	無	2018	Ⅱ	管理区分2	断面修復他	2025年以降	786	2023	
192	0234	町道234号橋	町道4047号線	その他	1974	2.80	1	7.40	RC橋				指定なし	3.910	開水路	無	無	2021	Ⅱ	管理区分2	断面修復他	2025年以降	271	2026	
193	0235	町道235号橋	町道1095号線	その他	1993	4.56	1	4.06	RC橋				指定なし	4.900	開水路	有	水道管	2018	Ⅱ	管理区分2	断面修復他	2025年以降	155	2023	
194	0236	町道236号橋	町道4090号線	その他	2012	3.40	1	9.00	RC橋				指定なし	4.870	開水路	無	無	2019	Ⅱ	管理区分2	断面修復他	2025年以降	1,049	2024	
195	0237	町道237号橋	町道4089号線	その他	2012	3.40	1	9.00	RC橋				指定なし	4.860	開水路	無	水道管	2019	Ⅱ	管理区分2	断面修復他	2025年以降	1,049	2024	
196	0238	町道238号橋	町道60号線	2級	1978	2.40	1	4.00	RC橋				指定なし	4.860	開水路	有	無	2019	Ⅰ	管理区分2	―	―	0	2024	
197	0239	町道239号橋	町道66号線	2級	1978	2.00	1	6.00	BOX				指定なし	4.500	開水路	有	水道管	2019	Ⅰ	管理区分2	―	―	0	2024	
198	0240	町道240号橋	町道9号線	1級	1994	2.80	1	12.00	BOX	○	○	○	指定なし	5.140	開水路	有	無	2019	Ⅱ	管理区分1	断面修復他	2025年以降	2,713	2024	
199	0241	町道241号橋	町道65号線	2級	1978	2.20	1	3.10	BOX				指定なし	4.920	開水路	有	無	2019	Ⅱ	管理区分2	断面修復他	2025年以降	242	2024	
200	0242	町道242号橋	町道5002号線	その他	1978	5.30	1	3.50	RC橋				指定なし	5.000	開水路	有	無	2019	Ⅱ	管理区分2	断面修復他	2025年以降	762	2024	
201	0243	町道243号橋	町道4070号線	その他	1994	2.80	1	5.70	RC橋/BOX				指定なし	4.230	開水路	有	水道管	2019	Ⅱ	管理区分2	断面修復他	2025年以降	319	2024	
202	0244	町道244号橋	町道4071号線	その他	1989	2.70	1	4.20	BOX				指定なし	4.270	開水路	有	水道管	2019	Ⅱ	管理区分2	断面修復他	2025年以降	461	2024	
203	0245	町道245号橋	町道4086号線	その他	1982	2.40	1	6.20	BOX				指定なし	4.640	開水路	有	水道管	2019	Ⅱ	管理区分2	断面修復他	2025年以降	585	2024	
204	0246	町道246号橋	町道4086号線	その他	1982	2.40	1	7.00	BOX				指定なし	4.800	開水路	有	無	2019	Ⅱ	管理区分2	断面修復他	2025年以降	0	2024	
205	0247	町道247号橋	町道4082号線	その他	1978	2.00	1	4.00	RC橋				指定なし	4.600	開水路	有	水道管	2019	Ⅱ	管理区分2	断面修復他	2025年以降	0	2024	
206	0248	町道248号橋	町道4134号線	その他	2019	4.50	1	54.00	BOX				指定なし	4.360	開水路	有	無	2019	Ⅰ	管理区分2	―	―	0	―	2020廃止
207	0249	町道249号橋	町道4116号線	その他	1986	3.80	1	5.10	BOX				指定なし	4.600	開水路	有	水道管	2019	Ⅱ	管理区分2	断面修復他	2025年以降	781	2024	
208	0250	町道250号橋	町道4066号線	その他	1985	5.70	2	5.65	BOX				指定なし	4.160	開水路	有	無	2019	Ⅰ	管理区分2	―	―	0	2024	
209	0251	町道251号橋	町道4066号線	その他	1985	5.70	2	5.60	BOX				指定なし	4.200	開水路	有	無	2019	Ⅰ	管理区分2	―	―	0	2024	
210	0252	町道252号橋	町道4042号線	その他	1978	2.40	1	4.60	BOX				指定なし	3.900	開水路	有	水道管	2019	Ⅱ	管理区分2	断面修復他	2025年以降	173	2024	
211	0253	町道253号橋	町道4051号線	その他	1984	2.20	1	4.80	RC橋				指定なし	4.150	開水路	有	無	2019	Ⅰ	管理区分2	―	―	0	2024	
212	0254	町道254号橋	町道4074号線	その他	1990	4.80	2	4.00	BOX				指定なし	4.350	開水路	有	無	2019	Ⅱ	管理区分2	断面修復他	2025年以降	773	2024	
213	0255	町道255号橋	町道4074号線	その他	1990	2.30	1	7.60	BOX				指定なし	4.330	開水路	有	無	2019	Ⅱ	管理区分2	断面修復他	2025年以降	0	2024	
214	0256	町道256号橋	町道5034号線	その他	1982	5.60	2	4.00	BOX				指定なし	4.840	開水路	有	水道管	2019	Ⅱ	管理区分2	断面修復他	2025年以降	477	2024	
215	0257	町道257号橋	町道7038号線	その他	1982	5.60	2	4.00	BOX				指定なし	4.740	開水路	有	水道管	2019	Ⅱ	管理区分2	断面修復他	2025年以降	477	2024	
216	0258	町道258号橋	町道2041号線	その他	1993	2.00	1	3.60	RC橋				指定なし	5.060	開水路	有	無	2019	Ⅰ	管理区分2	―	―	0	2024	
217	0259	町道259号橋	町道1170号線	その他	1982	2.00	1	6.80	BOX				指定なし	5.630	開水路	有	水道管	2019	Ⅱ	管理区分2	断面修復他	2025年以降	0	2024	
218	0260	町道260号橋	町道1080号線	その他	1995	2.70	1	3.60	RC橋				指定なし	4.780	開水路	有	無	2019	Ⅰ	管理区分2	―	―	0	2024	
219	0261	町道261号橋	町道3001号線	その他	2000	3.00	1	5.90	BOX				指定なし	5.800	開水路	有	水道管	2019	Ⅱ	管理区分2	断面修復他	2025年以降	441	2024	
220	0262	町道262号橋	町道8号線	1級	2011	2.60	1	11.50	BOX	○	○	○	指定なし	4.550	開水路	有	無	2019	Ⅱ	管理区分1	断面修復他	2025年以降	4,541	2024	
221	0263	町道263号橋	町道8号線	1級	2011	3.60	1	11.50	BOX	○	○	○	指定なし	4.650	開水路	有	水道管	2019	Ⅱ	管理区分1	断面修復他	2025年以降	3,798	2024	
222	0264	町道264号橋	町道8号線	1級	2011	8.30	2	15.30	BOX	○	○	○	指定なし	4.220	開水路	有	水道管	2019	Ⅱ	管理区分1	断面修復他	2023年	7,466	2024	
223	0265	町道265号橋	町道73号線	2級	2014	3.60	1	10.50	BOX		○		指定なし	4.180	開水路	有	無	2019	Ⅱ	管理区分1	断面修復他	2025年以降	4,070	2024	
224	0266	町道266号橋	町道73号線	2級	2014	12.80	1	7.70	RC橋		○		指定なし	4.150	開水路	有	無	2019	Ⅱ	管理区分1	断面修復他	2025年以降	19,595	2024	
225	0267	町道267号橋	町道7018号線	その他	2014	11.60	1	4.00	RC橋				指定なし	4.300	開水路	有	無	2019	Ⅱ	管理区分2	断面修復他	2025年以降	2,253	2024	
226	0268	町道268号橋	町道7015号線	その他	2014	3.50	1	13.40	BOX				指定なし	0.425	開水路	有	無	2019	Ⅱ	管理区分2	断面修復他	2025年以降	1,776	2024	
227	0269	町道269号橋	町道7025号線	その他	2014	9.50	1	4.00	PC橋				指定なし	4.080	開水路	有	水道管	2019	Ⅰ	管理区分2	―	―	0	2024	
228	0270	町道270号橋	町道4036号線	その他	2014	5.60	1	4.10	RC橋				指定なし	4.050	開水路	有	無	2019	Ⅱ	管理区分2	断面修復他	2025年以降	166	2024	
229	0271	町道271号橋	町道4034号線	その他	2014	5.80	1	2.65	RC橋				指定なし	4.020	開水路	有	水道管	2019	Ⅱ	管理区分2	断面修復他	2025年以降	234	2024	
230	0272	町道272号橋	町道4027号線	その他	2014	19.00	1	4.00	PC橋				指定なし	5.710	開水路	有	無	2019	Ⅱ	管理区分1	断面修復他	2025年以降	8,071	2024	
231	0273	町道273号橋	町道4195号線	その他	2014	3.70	1	8.60	RC橋				指定なし	5.710	開水路	有	水道管	2019	Ⅱ	管理区分2	断面修復他	2025年以降	617	2024	
232	0274	町道274号橋	町道1058号線	その他	2016	3.10	1	4.60	RC橋				指定なし	4.750	開水路	有	無	2019	Ⅱ	管理区分2	断面修復他	2025年以降	183	2024	
233	0275	町道275号橋	町道4075号線	その他	2016	2.80	1	5.20	RC橋				指定なし	4.320	開水路	有	水道管	2019	Ⅱ	管理区分2	断面修復他	2025年以降	0	2024	
234	0276	町道276号橋	町道5040号線	その他	2016	3.50	1	6.00	RC橋				指定なし	5.100	開水路	有	水道管	2019	Ⅱ	管理区分2	断面修復他	2025年以降	711	2024	
235	0277	町道277号橋	町道1062号線	その他	1965	2.20	1	4.20	RC橋				指定なし	4.800	開水路	有	無	2019	Ⅱ	管理区分2	断面修復他	2025年以降	285	2024	
236	0278	町道278号橋	町道7016号線	その他	1974	8.40	1	5.50	PC橋				指定なし	4.630	開水路	有	水道管	2019	Ⅱ	管理区分2	断面修復他	2025年以降	2,486	2024	
237	0279	町道279号橋	町道5032号線	その他	2008	4.20	1	6.00	RC橋				指定なし	4.780	開水路	有	水道管	2019	Ⅱ	管理区分2	断面修復他	2025年以降	1,004	2024	
238	0280	町道280号橋	町道5032号線	その他	2008	3.50	1	5.40	RC橋				指定なし	4.800	開水路	有	水道管	2019	Ⅱ	管理区分2	断面修復他	2025年以降	738	2024	
239	0281	町道281号橋	町道68号線	2級	1987	23.40	1	2.00	PC橋				指定なし	3.700	河川	有	水道管	2019	Ⅱ	管理区分1	断面修復他	2025年以降	2,614	2024	

〒７７１－０２８５　徳島県板野郡北島町中村字上地２３－１
ＴＥＬ：（０８８）６９８－９８０８　https://www.town.kitajima.lg.jp/